


	<p>SuedOstLink - BBPlG Vorhaben Nr. 5 und Nr. 5a -</p>	  Baustellenmanagement SuedOstLink A2
	<p>Abschnitt A2 Sachsen-Anhalt Süd / Thüringen Nord</p> <p>Unterlagen Gemäß § 76 Abs. 2 VwVfG</p>	<p>Das Vorhaben Nr.5 im SuedOstLink ist von der Europäischen Union gefördert; sie haftet nicht für die Inhalte.</p>  Kofinanziert von der Fazilität „Connecting Europe“ der Europäischen Union
<p>Teil A1.4: Übersicht Änderungen PLANÄNDERUNG I</p>		
<p>Festgestellt nach § 24 NABEG</p> <p>Bonn, den</p>		

Ersteller: ARGE CIB / FUGRO

Dok.: SOL_ING_A2_21000_ELB_0002_Uebers-Aenderungen_04

Inhaltsverzeichnis

Tabellenverzeichnis..... 3

Abbildungsverzeichnis..... 4

Anlagen 5

Abkürzungsverzeichnis 14

Tabellenverzeichnis

Tabelle 1 Auflistung der Änderungen innerhalb des ausgelegten Plans 7

Abbildungsverzeichnis

[Keine vorhanden](#)

Anlagen

[Keine vorhanden](#)

In diesem Dokument wird aus Gründen der besseren Lesbarkeit das generische Maskulinum verwendet. Weibliche und anderweitige Geschlechteridentitäten werden dabei ausdrücklich mitgemeint, soweit es für die Aussage erforderlich ist.

Tabelle 1 Auflistung der Änderungen innerhalb des ausgelegten Plans

Ifd. Nr.	Teil	Unterlage	Bezeichnung	Kapitel / Blatt	Änderungsgrund	Art der Änderung
Teil A1: Erläuterungsbericht						
1	A1	A1.3	Erläuterungsbericht zur Planänderung I	/	Erläuterung von Grund und Inhalt der Unterlagen für die Planänderung I	Neue Unterlage
2	A1	A1.4	Übersicht der Änderungen Deckblatt II (dieses Dokument)	/	Übersicht der Änderungen und betroffene Unterlagen	Neue Unterlage
Teil C2.3.2: Lagepläne 1 zu 2.000						
3	C2	C2.3.2.02	Lageplan Sektion 02	Blatt 02	Sicherstellung der Baubarkeit	Anpassung der OFS-Flächen, Ergänzung von Teilflächen für Schutzstreifen und Arbeitsstreifen von Zuwegung und Abtrommelplatz AP_020
4	C2	C2.3.2.03	Lageplan Sektion 03	Blatt 03	Sicherstellung der Baubarkeit	Anpassung der OFS-Flächen, Ergänzung einer Teilfläche für Schutzstreifen und Arbeitsstreifen vom Abtrommelplatz AP_020
5	C2	C2.3.2.14	Lageplan Sektion 14	Blatt 14	Sicherstellung der Baubarkeit	Anpassung der Vorzugstrasse inkl. der Biegeradien von drei Polen, Erweiterung Schutzstreifen
Teil C2.3.3: Wegekonzzept Lagepläne 1 zu 2.000						
6	C2	C2.3.3.02	Wegekonzzept Lageplan Sek 02 (1:25.000)	Blatt 02	Sicherstellung der Baubarkeit	Anpassung der OFS-Flächen, Ergänzung von drei Teilflächen für Schutzstreifen und Arbeitsstreifen von Zuwegung und Abtrommelplatz AP_020

lfd. Nr.	Teil	Unterlage	Bezeichnung	Kapitel / Blatt	Änderungsgrund	Art der Änderung
7	C2	C2.3.3.03	Wegekonzept Lageplan Sek 03 (1:25.000)	Blatt 03	Sicherstellung der Baubarkeit	Anpassung der OFS-Flächen, Ergänzung einer Teilfläche für Schutzstreifen und Arbeitsstreifen vom Abtrommelplatz AP_020
8	C2	C2.3.3.14	Wegekonzept Lageplan Sek 14 (1:25.000)	Blatt 14	Sicherstellung der Baubarkeit	Anpassung der Vorzugstrasse inkl. der Biegeradien von drei Polen, Erweiterung Schutzstreifen
Teil D2: Rechtserwerbsverzeichnis						
9	D2	D2	Rechtserwerbsverzeichnis	Seiten 33, 37, 70, 73, 90	Sicherstellung der Baubarkeit	Vergrößerung/Verkleinerung von Flächen zur temporären und dauerhaften Sicherung, Ergänzung/Entfernung von Flurstücken/Grundbucheinträgen
10	D2	D2	Rechtserwerbsverzeichnis (Sensible Daten)	Seiten 33, 37, 70, 73, 90	Sicherstellung der Baubarkeit	Vergrößerung/Verkleinerung von Flächen zur temporären und dauerhaften Sicherung, Ergänzung/Entfernung von Flurstücken/Grundbucheinträgen
Teil D3: Rechtserwerbspläne 1 zu 2.000						
11	D3	D3.2	Rechtserwerbsplan Sektion 02	Blatt 2	Sicherstellung der Baubarkeit	Anpassung der OFS-Flächen, Ergänzung von drei Teilflächen für Schutzstreifen und Arbeitsstreifen von Zuwegung und Abtrommelplatz AP_020
12	D3	D3.3	Rechtserwerbsplan Sektion 03	Blatt 3	Sicherstellung der Baubarkeit	Anpassung der OFS-Flächen, Ergänzung von Teilflächen für Schutzstreifen und Arbeitsstreifen vom Abtrommelplatz AP_020 und Erdungsmuffe ME_020
13	D3	D3.4	Rechtserwerbsplan Sektion 04	Blatt 4	Anpassung der Betroffenenheiten	Ergänzung/Entfernung von Flurstücken
14	D3	D3.4.1	Rechtserwerbsplan Sektion 04.1	Blatt 4.1	Anpassung der Betroffenenheiten	Ergänzung/Entfernung von Flurstücken

lfd. Nr.	Teil	Unterlage	Bezeichnung	Kapitel / Blatt	Änderungsgrund	Art der Änderung
15	D3	D3.14	Rechtserwerbsplan Sektion 14	Blatt 14	Sicherstellung der Baubarkeit	Anpassung der Vorzugstrasse inkl. der Biegeradien von drei Polen, Erweiterung Schutzstreifen
Teil F: Nachrichtlich: Bestands- und Konfliktpläne						
16	F	F	UVP	Kapitel 2.1.2.1	Trassenänderungen	Aktualisierung Abbildung 3
17	F	F	UVP	Kapitel 2.2.3.3.1.1	Trassenänderungen	Bestandsdarstellung Kapitel BNT in Tabelle 64 für Sachsen-Anhalt – Aktualisierung der Flächen im Untersuchungsraum
18	F	F	UVP	Kapitel 2.2.5.3.1.1	Trassenänderungen, redaktionelle Änderung	Aktualisierung Bewertung Bodenfruchtbarkeit
Teil I: Landschaftspflegerischer Begleitplan						
19	I	I	LBP	Kapitel 2.3.2	Trassenänderungen	Aktualisierung Abbildung 1
20	I	I	LBP	Kapitel 4.2.1.2.1.1	Trassenänderungen	Bestandsdarstellung Kapitel BNT in Tabelle 8 für Sachsen-Anhalt – Aktualisierung der Flächen im Untersuchungsraum
21	I	I	LBP	Kapitel 4.2.2.2.1.1	Trassenänderungen, redaktionelle Änderung	Aktualisierung Bewertung Bodenfruchtbarkeit
22	I	I	LBP	Kapitel 4.2.2.2.1.1	Trassenänderungen, redaktionelle Änderung	Aktualisierung Bewertung Biotopentwicklungspotenzial
23	I	I	LBP	Kapitel 4.2.2.2.2	Trassenänderungen, redaktionelle Änderung	Aktualisierung Bewertung Regelungsfunktion
24	I	I	LBP	Kapitel 4.2.2.4.2.1	Trassenänderungen, redaktionelle Änderung	Aktualisierung Bewertung Empfindlichkeit Bodenverdichtung
25	I	I	LBP	Kapitel 4.2.2.4.2.2.1	Trassenänderungen, redaktionelle Änderung	Aktualisierung Bewertung Empfindlichkeit Wassererosion

lfd. Nr.	Teil	Unterlage	Bezeichnung	Kapitel / Blatt	Änderungsgrund	Art der Änderung
26	I	I	LBP	Kapitel 4.2.2.4.2.2.2	Trassenänderungen, redaktionelle Änderung	Aktualisierung Bewertung Empfindlichkeit Winderosion
27	I	I	LBP	Kapitel 4.2.2.4.3	Trassenänderungen, redaktionelle Änderung	Aktualisierung Bewertung hydrodynamische Empfindlichkeit
28	I	I	LBP	Kapitel 5.2.1.1.1.1.1.1	Trassenänderungen	Phase 1 – baubedingte Wirkungen in Tabelle 149 – Aktualisierung der betroffenen Fläche in Sachsen-Anhalt
29	I	I	LBP	Kapitel 5.2.1.3.1.1.1.1	Trassenänderungen	Phase 1 – baubedingte Wirkungen in Tabelle 173 – Aktualisierung der betroffenen Fläche in Sachsen-Anhalt
30	I	I	LBP	Kapitel 5.2.1.3.2.1	Trassenänderungen	Vorhaben 5 – baubedingte Wirkungen in Tabelle 197 - Aktualisierung der betroffenen Fläche in Sachsen-Anhalt
31	I	I	LBP	Kapitel 5.2.1.4	Trassenänderungen	Aktualisierung Kompensationsbedarf in Tabelle 204
32	I	I	LBP	Kapitel 5.2.2.1.1.1	Trassenänderungen	Aktualisierung Phase 1 – baubedingte Beeinträchtigungen Sachsen-Anhalt
33	I	I	LBP	Kapitel 5.2.2.3.1	Trassenänderungen sowie redaktionelle Änderungen	Aktualisierung Vorhaben Nr. 5 und Nr. 5a, Schutzgut Boden
34	I	I	LBP	Kapitel 5.2.2.3.2	Trassenänderungen sowie redaktionelle Änderungen	Aktualisierung Vorhaben Nr. 5, Schutzgut Boden
35	I	I	LBP	Kapitel 5.2.2.4	Trassenänderungen	Aktualisierung Ermittlung Kompensationsbedarf, Schutzgut Boden
36	I	I	LBP	Kapitel 6.2.2	Trassenänderungen	Aktualisierung Flächenumfang von Wiederherstellungsmaßnahmen in Tabelle 230
37	I	I	LBP	Kapitel 7.1	Trassenänderungen sowie redaktionelle Änderungen	Aktualisierung Tabelle 234 – Gegenüberstellung von Beeinträchtigungen und Maßnahmen

lfd. Nr.	Teil	Unterlage	Bezeichnung	Kapitel / Blatt	Änderungsgrund	Art der Änderung
38	I	I	LBP	Kapitel 7.2	Trassenänderungen	Anpassung von Flächengrößen verbleibender Beeinträchtigungen
Teil I1: Tabellarische Gegenüberstellung von Eingriff- und Kompensationsmaßnahmen						
39	I	I1	Tabellarische Gegenüberstellung von Eingriff- und Kompensationsmaßnahmen	Kapitel 2.2.1.2	Trassenänderungen	Aktualisierung Tabelle 9 Eingriffsbilanz anlagebedingter Wirkungen durch den Schutzstreifen in Sachsen-Anhalt (Naturraum D20)
40	I	I1	Tabellarische Gegenüberstellung von Eingriff- und Kompensationsmaßnahmen	Kapitel 2.2.1.3	Trassenänderungen	Aktualisierung Tabelle 11 Eingriffsbilanz baubedingter Wirkungen durch Baustelleneinrichtungsflächen und Zuwegungen in Sachsen-Anhalt (Naturraum D20)
41	I	I1	Tabellarische Gegenüberstellung von Eingriff- und Kompensationsmaßnahmen	Kapitel 2.2.1.4	Trassenänderungen	Aktualisierung der Zusammenfassung der Eingriffsbilanz in Sachsen-Anhalt (Naturraum D20)
42	I	I1	Tabellarische Gegenüberstellung von Eingriff- und Kompensationsmaßnahmen	Kapitel 3.1.1	Trassenänderungen	Aktualisierung Kompensationsermittlung Schutzgut Boden
43	I	I1	Tabellarische Gegenüberstellung von Eingriff- und Kompensationsmaßnahmen	Kapitel 5.1.2	Trassenänderungen	Aktualisierung Tabelle 34 – zusammenfassende Gegenüberstellung Eingriffs-/Ausgleichsbilanz in Sachsen-Anhalt
44	I	I1	Tabellarische Gegenüberstellung von Eingriff- und Kompensationsmaßnahmen	Kapitel 5.1.3	Trassenänderungen	Aktualisierung zusammenfassende Gegenüberstellung Eingriffs-/Ausgleichsbilanz in Sachsen-Anhalt – Schutzgut Boden

lfd. Nr.	Teil	Unterlage	Bezeichnung	Kapitel / Blatt	Änderungsgrund	Art der Änderung
Teil I2: Maßnahmenblätter zu Schutzgütern des LBP						
45	I	I2	Maßnahmenblätter LBP	Kapitel 3.8	Trassenänderungen	Umfang der Maßnahme VAR 8.1 – Anpassung der Maßnahme an den aktualisierten Arbeitsstreifen
46	I	I2	Maßnahmenblätter LBP	Kapitel 4.1	Redaktionelle Änderung	Flächensicherung der Maßnahme ACEF 1 – Dauer der Flächensicherung wurde korrigiert
47	I	I2	Maßnahmenblätter LBP	Kapitel 4.2	Änderung von Maßnahmen	Lage der Maßnahme ACEF 2 – Verlagerung von Teilmaßnahmen (Fledermauskästen) auf ein neues Flurstück
48	I	I2	Maßnahmenblätter LBP	Kapitel 4.5	Änderung von Maßnahmen	Lage der Maßnahme ACEF 4 – Verlagerung von 2 Habitatbäumen auf ein neues Flurstück
49	I	I2	Maßnahmenblätter LBP	Kapitel 4.10	Trassenänderungen	Umfang der Maßnahme A 9 – Aktualisierung des Flächenumfangs der Maßnahme
Teil I6: Maßnahmenpläne zum Landschaftspflegerischen Begleitplan						
50	I	I6.1	Maßnahmenpläne des LBP, Schutzgüter Tiere Pflanzen	Blätter 0, 2, 3a, 3b, 4, 4.1W, 14a, 14b	Trassenänderungen, Änderung von Maßnahmen	Aktualisierung der technischen Planung, Anpassung der Maßnahmen an den neuen Arbeitsstreifen und das neue Wegekonzept; Verlagerung der Maßnahmen ACEF 2 und ACEF 4 auf ein neues Flurstück
51	I	I6.1	Maßnahmenpläne des LBP, Schutzgüter Tiere Pflanzen	Blatt 32.1W	Änderung von Maßnahmen	Entfall der Maßnahme ACEF 2
52	I	I6.2	Maßnahmenplan SG Boden	Blätter 1, 6	Trassenänderungen	Aktualisierung der technischen Planung, Anpassung der Maßnahmen an den neuen Arbeitsstreifen und das neue Wegekonzept

lfd. Nr.	Teil	Unterlage	Bezeichnung	Kapitel / Blatt	Änderungsgrund	Art der Änderung
Teil J: Fachbeitrag Wasserrahmenrichtlinie						
53	J	J2.1	Detaillkarte Oberflächenwasserkörper	Blätter 2 und 10, Legende	Trassenänderungen	Aktualisierung der technischen Planung
54	J	J2.2	Detaillkarte Grundwasserkörper	Blätter 2 und 10, Legende	Trassenänderungen	Aktualisierung der technischen Planung

Abkürzungsverzeichnis

Die Begriffe werden bei der ersten Verwendung ausgeschreiben (mit der Abkürzung in Klammern).
Bei einer erneuten Verwendung des Begriffes ist die Abkürzung zu benutzen.